



Die alpine, anspruchsvolle

# Dachstein- Hüttenrunde



## Vier Hütten – Ein Weg

Austriahütte | Adamekhütte | Simonyhütte | Guttenberghaus

[www.dachsteinhuettenrunde.at](http://www.dachsteinhuettenrunde.at)

Diese Tour ist auf  [alpenvereinaktiv.com](http://alpenvereinaktiv.com) zu finden

# Inhalt

Der Dachstein .....	3
Anreise .....	4
Gut vorbereitet - richtig unterwegs .....	5
Klassifizierung der Bergwege .....	6
Information zum Kartenmaterial .....	6
Kurzbeschreibung .....	7
<b>Tagesetappen:</b>	
Etappe 1: Austriahütte – Adamekhütte .....	8
Etappe 2: Adamekhütte – Simonyhütte .....	9
Etappe 3: Simonyhütte – Guttenberghaus.....	10
Etappe 4: Guttenberghaus – Austriahütte.....	11
<b>Hütten:</b>	
Austriahütte 1.638 m .....	12
Adamekhütte 2.196 m .....	13
Simonyhütte 2.203 m .....	14
Guttenberghaus 2.146 m .....	15
Seethalerhütte 2.740 m .....	16
Ausrüstung – Checkliste .....	17
Notfälle im Gebirge .....	18
Zu Gast auf einer Alpenvereinshütte .....	19

Impressum: Alpenverein Austria, Rotenturmstraße 14, A-1010 Wien  
Tel.: +43 / 1 / 513 10 03, Fax: +43 / 1 / 513 10 03 - 17, [austria@alpenverein-austria.at](mailto:austria@alpenverein-austria.at),  
[www.alpenverein-austria.at](http://www.alpenverein-austria.at)

Gestaltung und Inhalt: Arno Wertheimer

Mitarbeit: Richard Goldeband, Carina Wertheimer

Bilder: T. Baumgartner, O. Ulreich, A. Wertheimer, R. Goldeband, H. Raffalt, C. Mitterer,  
M. Gassebner

Karten: S. 7-11: © alpenvereinaktiv.com, outdooractive.com

S. 17: © Shutterstock/forest badger

Grafische Gestaltung: beesign.com

6. Auflage, 2024



## Der Dachstein

Der Dachstein ist 2.995 m hoch und befindet sich genau auf der Grenze zwischen der Steiermark und Oberösterreich. Damit ist er auch der höchste Berg dieser beiden österreichischen Bundesländer.

Erstbestiegen wurde der Dachstein um 1832 von Peter Gappmayer aus Filzmoos. Der Aufstieg erfolgte über den Gosaugletscher. Die erste Winterbesteigung gelang am 14.01.1847 durch den Geographen und Alpenforscher Friedrich Simony. Simony ist auch der Erschließer des Dachsteingebietes.

Am Dachstein gibt es mehrere Gletscher, die größten sind: nordöstlich des Gipfels der Hallstätter Gletscher, östlich der Schladminger Gletscher und nordwestlich der Große und der Kleine Gosaugletscher.

Der Dachstein ist nicht nur ein imposanter Kletterberg mit seiner Südwand und den bekannten Kletterrouten wie Steinerweg und Pichlweg, sondern auch ein faszinierender Berg zum Wandern. Die bekanntesten Orte rund um den Dachstein sind Gosau, Hallstatt, Ramsau und Schladming mit folgenden Attraktionen:

- **Gosau:**
  - die prächtigen Gosausen
  - der beeindruckende Blick auf den Gausaukamm und den Dachstein
  - das faszinierende Hochmoor Löckermoos
- **Hallstatt:**
  - der Ort ist seit 1997 UNESCO Weltkulturerbe und auf jeden Fall sehenswert
  - der Hallstättersee lädt zu einer Bootsfahrt ein
  - ein Besuch der Salzwelten und Eishöhle
  - die archäologischen Ausgrabungen
- **Ramsau:**
  - der herrliche Blick auf die Dachstein-Südwand
  - die Dachstein-Südwand-Bahn
  - im Winter ein fantastisches Langlaufgebiet
- **Schladming:**
  - vor allem bekannt als Wintersportort und Austragungsort der Skiweltmeisterschaften 2013

# Anreise

Wir empfehlen die Anreise mit öffentlichen Verkehrsmitteln.

## Mit der Bahn:

Bis Schladming, weiter mit dem Bus bis Ramsau am Dachstein/  
Türlwandhütte Seilbahn

Fahrplanauskunft: ÖBB und DB ([www.oebb.at](http://www.oebb.at) / [www.bahn.de](http://www.bahn.de))

## Mit dem Auto:

### - Von Wien:

Über A2, S6 und auf der A9 ins Selzthal. Anschließend B320 bis Schladming folgen. Von dort nach Ramsau und weiter bis Talstation Dachstein-Südwand-Bahn.

### - Von Linz:

Über A1 und A9 und anschließend B320 bis Schladming. Von dort nach Ramsau und weiter bis zur Talstation Dachstein-Südwand-Bahn.

### - Von Graz:

Über A9 und anschließend B320 bis Schladming. Von dort nach Ramsau und weiter bis zur Talstation der Dachstein-Südwand-Bahn.

### - Von Salzburg:

Über A10 und anschließend B320 bis Schladming. Von dort nach Ramsau und weiter bis zur Talstation Dachstein-Südwand-Bahn.

## Parkmöglichkeit:

Die beste Parkmöglichkeit ist die Dachstein-Südwand-Bahn.

Die Straße zur Südwand ist kostenpflichtig.

Bei Fahrt mit der Dachstein-Südwand-Bahn werden die Kosten der Straßenbenutzung rückerstattet. Ticketentwerter in der Bergstation!

Von der Talstation Dachstein-Südwand-Bahn sind es ca. 30 min zu Fuß zur Austriahütte.

# Gut vorbereitet - richtig unterwegs



## Vorbereitung

- Länge und Schwierigkeit der Tour nach Konditionszustand und Trittsicherheit auswählen
- Aktuelle Wetterprognose beachten
- Auf entsprechende Ausrüstung achten
- Erste-Hilfe-Set mitnehmen
- Ausreichend Getränke mitnehmen
- Tour früh starten und genügend Zeit für Pausen einkalkulieren

## Umweltbewusst unterwegs

- Öffentliche Verkehrsmittel benutzen
- An die Markierungen halten und auf dem Weg bleiben
- Keine Steine lostreten
- Den Abfall wieder mit ins Tal nehmen
- Unnötigen Lärm vermeiden – Tiere könnten erschreckt werden

# Klassifizierung der Bergwege

Die Wege der Dachsteinhüttenrunde sind schwierige Bergwege und daher mit „rot“ bis „schwarz“ bewertet.

Die Wegzeiten sind nach internationaler Formel berechnet und beziehen sich auf die reine Gehzeit.



## Bergwege mit blauem Punkt:

- einfachere Wege, die schmal und steil sein können



## Bergwege mit rotem Punkt:

- überwiegend schmal, oft steil angelegt und können absturzgefährliche Passagen aufweisen
- kurze versicherte Gehpassagen können vorkommen



## Bergwege mit schwarzem Punkt:

- schmal, oft steil angelegt und absturzgefährlich; es kommen zudem gehäuft versicherte Gehpassagen und/oder einfache Kletterstellen vor, die den Gebrauch der Hände erfordern
- Trittsicherheit und Schwindelfreiheit sind unbedingt erforderlich

## Alpine Routen führen in das freie alpine bzw. hochalpine Gelände und sind keine Bergwege im vorangegangenen Sinne

- sie können exponierte, ausrutsch- und absturzgefährdete sowie ungesicherte Geh- und Kletterpassagen enthalten

## Information zum Kartenmaterial

Die Runde ist nicht für Kinder und Hunde geeignet!

Wir empfehlen Ihnen die Alpenvereinskarte

**Nummer 14 - Dachsteingebirge**

im Maßstab 1:25.000.

Die Karte ist im Fachhandel oder unter

[www.alpenverein.at/shop](http://www.alpenverein.at/shop) erhältlich.



**Gesamte Gehzeit: 21 Stunden; Weglänge: 38,7 km**  
**Höhendifferenz: +/- 3.000 m, Anforderung: ●**

## Kurzbeschreibung

Die Dachsteinhüttenrunde verbindet die Austriahütte, die Adamekhütte, die Simonyhütte und das Guttenberghaus.

Wir empfehlen, die Runde bei der Austriahütte zu starten, den Zustieg zum Eingehen zu verwenden und auf der Austriahütte zu übernachten. Am nächsten Tag ist ein früher Start empfohlen. Die Tour sollte nur in den Sommermonaten von Juli bis September begangen werden. Im Winter ist sie auf Grund der Lawinengefahr bzw. der Schneelage nicht begehbar.

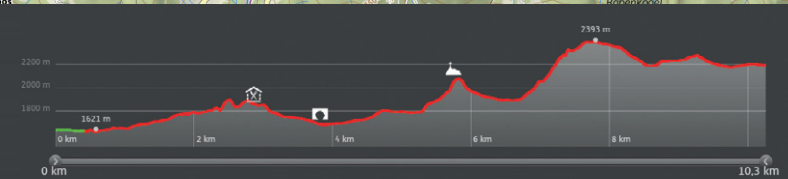
Für Kinder und Hunde nicht geeignet!

- ! **Vorsicht: Vor der Tour unbedingt den Hüttenwirt von der Adamekhütte anrufen um zu klären, wie die Schneelage in der Windlegerscharte ist!**

Wir empfehlen auch eine Fahrt mit der Dachstein-Südwand-Bahn (Reservierung empfohlen), um den hohen Dachstein und die nächstgelegenen Gipfel wie die Dirndln, Großer Koppenkarstein, Hoher Gajdstein, Mitterspitz und viele andere zu sehen sowie die Seethalerhütte zu besuchen. Eine Besteigung des Dachsteingipfels ist ein Erlebnis, sollte aber nur von erfahrenen BergsteigerInnen mit Alpinausrüstung unternommen werden.

# Etappe 1

Austriahütte – Adamekhütte



**Gesamte Gehzeit: 6,5 Stunden; Weglänge: 10,3 km**  
**Höhendifferenz: +1.400 m / -820 m**

Von der **Austriahütte** geht man auf dem markierten Weg **615** zur **Türlwandhütte / Dachstein Südwandbahn**. Von dort auf dem **Pernerweg Nr. 617** zur **Südwandhütte** und weiter über das **Tor**. Danach folgt man dem **Linzerweg Nr. 614** über die versicherte **Windlegerscharte** zur **Adamekhütte**.



# Etappe 2

Adamekhütte – Simonyhütte



**Gesamte Gehzeit: 4 bis 5 Stunden; Weglänge: 6,7 km**  
**Höhendifferenz: +600 m / -610 m**

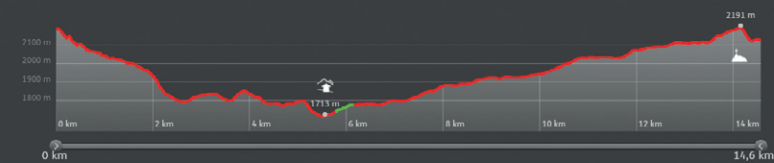
Von der **Adamekhütte** folgt die Route dem **Weg 614** bergab zum **Hohen Riedel** und zweigt dann in Gehrichtung rechts, auf den markierten **Weg Nr. 650** Richtung **Simonyhütte**, ab. Man bleibt immer auf dem **Weg Nr. 650** und gelangt über die **Hosswandscharte** und den **Hohen Trog** über den teils steilen Steig zur **Simonyhütte** (schon von weitem sichtbar).





## Etappe 3

Simonyhütte – Guttenberghaus



**Gesamte Gehzeit: 6 Stunden; Weglänge: 14,6 km**  
**Höhendifferenz: + 600 m / - 770 m**

Von der Simonyhütte auf dem Weg Nr. 650 über die Zirbengrube zum Krippenstein. Auf der Gjadalm angekommen bleibt man noch kurz auf dem Weg Nr 650 Richtung Seilbahn. Vor der Seilbahn zweigt der Weg Nr. 616 schräg rechts weg in die Latschen. Diesem folgen Richtung Guttenberghaus über das Dachsteinplateau. Von der Feisterscharte sieht man bereits das Guttenberghaus.




## Etappe 4

Guttenberghaus – Austriahütte



**Gesamte Gehzeit: 4,5 Stunden; Weglänge: 7,1 km**  
**Höhendifferenz: + 450 m / - 1.008 m**

Vom Guttenberghaus den Schildern nach auf dem Weg Nr. 618 vorbei am Eselstein zur Gruberscharte. Danach weiter auf Weg Nr 618 durch das Landfriedtal in das Edelgries. Auf 2.489 m kann man zwischen dem seilversicherten Abstieg links, Weg Nr. 673, oder dem Abstieg rechts über das Schneefeld, Weg Nr. 672 wählen. Beide Wege führen zu unserem Ausgangspunkt, der Austriahütte.



## Austriahütte 1.638 m

**Kategorie II, bewirtete Hütte**  
**Schlafplätze:** 33 Zimmerlager/Betten  
26 Matratzenlager  
**Sommer:** Ende Mai bis Ende Oktober



### Aktivitäten



### Allgemeines

Die Austriahütte am Brandriedel gewährt einen großartigen Blick auf Dachstein-Mitterspitz-Torstein, Bischofsmütze und Niedere sowie Hohe Tauern. An klaren Tagen reicht die Sicht bis zur Hochalmspitze und zum Großglockner. Die Austriahütte beherbergt das Dachstein Museum. Der Blick auf die vielfältigen alpinistischen Beziehungen zum Dachstein und zur Region prägen die Ausstellung.

### Kontakt

**Hüttenwirt:** Christoph Weninger  
**Telefon Hütte:** +43/676/706 38 36  
**E-Mail:** austriahuette@alpenverein-austria.at  
**Internet:** www.alpenverein.at/austriahuette

### Aufstieg

- Parkplatz Türwandhütte (1.695 m) Gehzeit: 00:20
- Ramsau – Gasthof Edelbrunn (1.340 m) Gehzeit: 01:00

### Nachbarhütten

- Adamekhütte (2.196 m) Gehzeit: 06:30
- Guttenberghaus (2.146 m) Gehzeit: 04:30
- Seethalerhütte (2.740 m) Gehzeit: 04:30
- Simonyhütte (2.203 m) Gehzeit: 05:00
- Dachstein-Südwand-Hütte (1.910 m) Gehzeit: 01:00

### Gipfel

- Hoher Dachstein (2.995 m) Gehzeit: 05:30
- Brandriedl (1.725 m) Gehzeit: 00:30
- Rötelsstein (Rettenstein) (2.247 m) Gehzeit: 03:30
- Hoher Gjaidstein (2.794 m) Gehzeit: 04:30
- Rauch-Eck (2.139 m) Gehzeit: 03:30

## Adamekhütte 2.196 m

**Kategorie I, bewirtete Hütte**  
**Schlafplätze:** 27 Zimmerlager/Betten  
68 Matratzenlager  
**Sommer:** Juni bis Ende September  
**Winter:** Notraum offen (keine Heizung und keine Kochutensilien vorhanden)



### Aktivitäten



### Allgemeines

Die Adamekhütte besticht durch ihre einzigartige Lage am Gosaugletscher. In wenigen Minuten erreicht man das Gletschervorfeld, wo in den letzten Jahren ein Gletscherlehrpfad eingerichtet worden ist. Mittlerweile eine Gehstunde entfernt, gelangt man auf die ersten Gletscherzungen des Gosaugletschers, die vom tosenden Schmelzwasser begleitet werden. **Leihhausrüstung:** Auf Anfrage steht für Sie Leihhausrüstung (Kletterhelm, Klettergurt, Seil, Steigeisen) zur Verfügung.

### Kontakt

**Hüttenwirt:** Martin Scherr • **Telefon Hütte:** +43/664/5473481  
**E-Mail:** reservierung@adamek.at • **Internet:** www.adamek.at

### Aufstieg

- Bahnhof Steeg / Gosau (511 m) Gehzeit: 09:00
- Bergstation Dachstein-Südwandbahn (2.687 m) Gehzeit: 03:00
- Oberhofalm – Filzmoos (1.268 m) Gehzeit: 04:00
- Vorderer Gosausee (933 m) Gehzeit: 04:00

### Nachbarhütten

- Austriahütte (1.638 m) Gehzeit: 05:00
- Guttenberghaus (2.146 m) Gehzeit: 07:00
- Hopfürglhütte (1.705 m) Gehzeit: 04:30
- Seethalerhütte (2.740 m) Gehzeit: 03:30
- Simonyhütte (2.203 m) Gehzeit: 04:00

### Gipfel

- Hoher Dachstein (2.995 m) Gehzeit: 03:00
- Klettergarten in Hüttennähe
- Hosskogel (2.366 m) Gehzeit: 02:30
- Hochkesselkopf (2.454 m) Gehzeit: 02:30
- Gletscherweg Gosaugletscher (2.350 m) Gehzeit: 02:00

## Simonyhütte 2.203 m

**Kategorie I, bewirtete Hütte**  
**Schlafplätze:** 42 Zimmerlager/Betten  
94 Matratzenlager  
**Sommer:** Juni bis Anfang Oktober  
**Winter:** Ende Jänner bis Ostern  
Notraum vorhanden



### Aktivitäten



### Allgemeines

Die Simonyhütte ist auch ein Alpines Ausbildungszentrum. Außerdem gibt es eine Kletterdoline – ein überdachtes Felsloch, 15m tief, mit Kletterrouten bei Schlechtwetter. Im Winter gibt es ein LVS Übungsfeld.  
**Leihusrüstung:** Auf Anfrage steht für Sie Leihusrüstung (Kletterhelm, Klettergurt, Seil, Steigeisen) zur Verfügung.

### Kontakt

**Hüttenwirt:** Christoph Mitterer • **Telefon Hütte:** +43/680/2196374  
**E-Mail:** [info@simonyhuetten.at](mailto:info@simonyhuetten.at) • **Internet:** [www.simonyhuetten.at](http://www.simonyhuetten.at)

### Aufstieg

- Seilbahnstation Gjaidalm (1.788 m) Gehzeit: 03:00
- Bergstation der Dachstein-Südwandbahn (2.687 m) über den Gletscher Gehzeit: 01:30
- Hallstatt (511 m) | Gehzeit: 06:00
- Ramsau – Talstation Dachstein Südwandbahn (1.692 m) Gehzeit: 04:30

### Nachbarhütten

- Adamekhütte (2.196 m) Gehzeit: 04:30
- Austriahütte (1.638 m) Gehzeit: 04:30
- Guttenberghaus (2.146 m) Gehzeit: 06:00
- Seethalerhütte (2.740 m) Gehzeit: 02:30
- Dachsteinalm-Gjaid (1.750 m) Gehzeit: 01:30
- Lodge am Krippenstein (2.100 m) Gehzeit: 02:30

### Gipfel

- Hoher Dachstein (2.995 m) Gehzeit: 04:00
- Hoher Gjaidstein (2.794 m) Gehzeit: 03:00
- Hoher Ochsenkogel (2.527 m) Gehzeit: 02:30
- Hohes Kreuz (2.837 m) Gehzeit: 03:00
- Schöberl (2.426 m) Gehzeit: 00:45
- Klettergarten

## Guttenberghaus 2.146 m

**Kategorie I, bewirtete Hütte**  
**Schlafplätze:** 23 Zimmerlager/Betten  
53 Matratzenlager  
**Sommer:** Juni - Mitte Oktober  
**Winter:** GESCHLOSSEN (Winterraum, 10 Plätze, beheizbar. Schlüssel beim Wirt in Ramsau abzuholen (Herd und Geschirr vorhanden).



### Aktivitäten



### Allgemeines

Das Guttenberghaus ist die höchst gelegene Alpenvereins-hütte der Steiermark. Sie bietet in unmittelbarer Hüttennähe Klettersteige sämtlicher Schwierigkeitsgrade.

### Kontakt

**Hüttenwirt:** Günter Perhab  
**Telefon Hütte:** +43/664/3022956  
**E-Mail:** [info@guttenberghaus.at](mailto:info@guttenberghaus.at)  
**Internet:** [www.alpenverein.at/guttenberghaus](http://www.alpenverein.at/guttenberghaus)

### Aufstieg

- Kulm (Ramsau), Feisterer (1.082 m) Gehzeit: 03:00
- Dachsteinsüdwandbahn – Bergstation (2.687 m) Gehzeit: 03:30

### Nachbarhütten

- Simonyhütte (2.203 m) Gehzeit: 06:00
- Austriahütte (1.638 m) Gehzeit: 04:30
- Seethalerhütte (2.740 m) Gehzeit: 04:00
- Adamekhütte (2.196 m) Gehzeit: 08:00
- Dachstein-Südwand-Hütte (1.910 m) Gehzeit: 04:00

### Gipfel

- Hoher Gjaidstein (2.794 m) Gehzeit: 03:45
- Sinabell (2.349 m) Gehzeit: 00:45
- Eselstein (2.556 m) Gehzeit: 01:30
- Landfriedstein (2.536 m) Gehzeit: 02:00
- Scheichenspitz (2.667 m) Gehzeit: 02:45
- Klettsteige in Hüttennähe



# Seethalerhütte 2.740 m

Kategorie I, bewirtete Hütte

Schlafplätze: 22 Zimmerlager/Betten

Sommer: Juni – Mitte Oktober

Notraum ist offen

Winter: Jänner bis Ostern

Windfang ist Notraum (offen)



## Aktivitäten



## Allgemeines

Die Seethalerhütte liegt direkt am Ausstieg des Johann Klettersteigs. Umschlossen vom ewigen Eis des Hallstättergletschers ist sie die höchstgelegene Schutzhütte der Dachstein-Tauern Region.

## Kontakt

E-Mail: [info@seethalerhuette.at](mailto:info@seethalerhuette.at)

Internet: [www.alpenverein.at/seethalerhuette](http://www.alpenverein.at/seethalerhuette)

## Aufstieg

- Bergstation Dachstein-Südwandbahn (2.687 m) Gehzeit: 00:45
- Gjaidalm (Schilcherhaus) (1.738 m) Gehzeit: 04:00
- Hallstatt (511 m) Gehzeit: 08:00
- Seilbahnstation Gjaidalm (1.788 m) | Gehzeit: 04:30
- Talstation der Dachstein-Südwandbahn (1.692 m) | Gehzeit: 04:00

## Nachbarhütten

- Austriahütte (1.638 m) Gehzeit: 04:00
- Simonyhütte (2.203 m) Gehzeit: 01:15
- Guttenberghaus (2.146 m) Gehzeit: 03:00
- Adamekhütte (2.196 m) Gehzeit: 02:00
- Dachstein-Südwand-Hütte (1.910 m) Gehzeit: 03:00

## Gipfel

- Hoher Dachstein (2.995 m) Gehzeit: 01:00
- Hoher Gjaidstein (2.794 m) Gehzeit: 01:30

# Ausrüstung - Checkliste

## Grundausrüstung

- Bergschuhe: Stützfunktion für den Fuß, Schutz vor Nässe, Schnee, Geröll, sicherer Halt
- Funktionsunterwäsche
- Atmungsaktives Shirt/Hemd
- Fleecepulli oder -jacke
- Wetterschutzjacke mit Kapuze, wind- und wasserabweisendes Material
- Lange Hose, strapazierfähiges und elastisches Kunstfasermaterial
- Überhose
- Wandersocken oder Strümpfe
- Mütze und Fingerhandschuhe
- Leichte Ersatzwäsche zum Wechseln
- Rucksack, 20 bis 30 Liter
- Karten, Führerliteratur
- Sonnenschutz (Sonnenbrille, Sonnencreme, evtl. Hut/Kappe)
- Ausreichend Getränke (mindestens 1 Liter pro Tag)
- Verpflegung
- Erste-Hilfe-Set
- Rettungsdecke
- Handy
- Evtl. Teleskopstöcke
- Stirnlampe
- 2 Mann Biwaksack



## Bei Mehrtagestouren und Hüttenübernachtung

- Hüttenschlafsack und Hüttenschuhe
- Ersatzkleidung
- Waschzeug und Handtuch

# Notfälle im Gebirge

## Notrufnummern

Bergrettungs-Notrufnummer (Österreich): **140**

Europäische Notrufnummer: **112**

Falls kein Handy-Empfang möglich, Handy ausschalten und bei Neustart statt dem PIN **112** (Europäischer Notruf) eingeben.

## Alpines Notsignal

**Hilferuf:** 6 mal pro Minute (= alle 10 Sekunden) ein Zeichen geben. Dann eine Minute Pause und den Vorgang wiederholen bis Antwort erfolgt.

**Antwort:** 3 mal pro Minute (= alle 20 Sekunden) ein Zeichen geben. Dann eine Minute Pause.

Die Zeichen können hörbare Signale (lautes Rufen, Pfeifen) oder sichtbare Signale (Spiegelung, Lampe, Schwenken eines weißen Tuches) sein.

## Rucksack-Apotheke

Um schnell Hilfe leisten zu können und kleinere Verletzungen selbst zu versorgen, gehört in jeden Rucksack unbedingt eine Rucksack-Apotheke:

Folgende Grundausrüstung ist empfehlenswert:

- Heftpflaster
- sterile Wundauflage
- großes und kleines Verbandspäckchen
- Dreieckstuch
- 2 elastische Binden
- 1 Rolle Tape
- Wunddesinfektionsmittel
- Blasenpflaster
- Einmalhandschuhe
- Rettungsdecke (Alu)



# Zu Gast auf einer Alpenvereinshütte

Für einen angenehmen Aufenthalt sind einige Regeln zu beachten:

- Eigenes Handtuch, Hüttenschlafsack und Hüttenschuhe benutzen
- Wasser und Energie sparen
- Müll vermeiden und den eigenen Abfall mit ins Tal nehmen
- Nicht in der Hütte rauchen, im Freien Aschenbecher benutzen
- Bitte den Aushang der Hütten- und Tarifordnung lesen und beachten
- Bei den Preisen für Essen und Getränke bitte auch den Mehraufwand für die Versorgung im Gebirge berücksichtigen
- Nur mit Übernachtungsbeleg besteht eine Gepäckversicherung

## Zeichenerklärung Hütten

### Aktivitäten:



Wandern



Skitouren



Hochtouren



Ski-Alpin



Klettern



Schneeschuhwandern



Klettersteig



Eisklettern



Mountainbike



Langlaufen

Der Alpenverein Austria bietet auf seinen Hütten Ausbildungskurse an: [www.alpenverein-austria.at](http://www.alpenverein-austria.at)

## Aktuelle Tourenbedingungen:



# Wander-Broschüren für Gipfelstürmer, Weitwanderer und Hüttenstempelsammlerinnen.

Gratis erhältlich beim Alpenverein Austria, Rotenturmstraße 14, 1010 Wien oder auf [www.alpenverein-austria.at](http://www.alpenverein-austria.at) zum Download:

- Hochschwab-Hüttenrunde
- Karnischer Höhenweg
- Dachstein-Hüttenrunde
- Wander-Inspirationen



alpenverein  
austria

## Hochschwab-Hüttenrunde

Drei Hütten - Ein Weg  
Yostalerhütte | Heischnerhütte | Sonnenschartenhütte

[www.hochschwabhuettenrunde.at](http://www.hochschwabhuettenrunde.at)  
Diese Tour ist auf [alpenvereinstamp.com](http://alpenvereinstamp.com) zu finden

alpenverein  
austria

## Karnischer Höhenweg

Fünf Hütten - Ein Weg  
Wolayerwandhütte | Prachauerhütte | Porzeuhütte  
Fronspitzehütte | Döbernerwandhütte | Simonyhütte

[www.karnischer-hoehenweg.at](http://www.karnischer-hoehenweg.at)  
Diese Tour ist auf [alpenvereinstamp.com](http://alpenvereinstamp.com) zu finden

alpenverein  
austria

Die alpine, anspruchsvolle

## Dachstein-Hüttenrunde

Vier Hütten - Ein Weg  
Austriahütte | Duttnerbergshütte | Simonyhütte | Adarnshütte

[www.dachsteinhuettenrunde.at](http://www.dachsteinhuettenrunde.at)  
Diese Tour ist auf [alpenvereinstamp.com](http://alpenvereinstamp.com) zu finden

**Für Kinder und Hunde NICHT geeignet!**  
**Alpenvereinstamp.com**

alpenverein  
austria

## Wander-Inspirationen

Vom Wienerwald bis zum Hochschwab

Für alle ...  
... die mal höher hinaus wollen

[www.wienerwald-wanderinspirationen.at](http://www.wienerwald-wanderinspirationen.at)  
Diese Tour ist auf [alpenvereinstamp.com](http://alpenvereinstamp.com) zu finden

alpenverein  
austria

## Simonyhütte 2.2003

**ADRIATIK | ALPEN | OSTALPEN**

**STADT | BERG | WILDE**

**ETAPPE 3**  
Simonyhütte - Adarnshütte

**ADARNSHÜTTE**

## Aus dem Inhalt:

- Beschreibungen der Wanderrouten
- Gipfelziele
- Hütten auf dem Weg
- Karten
- Höhenprofile
- Links zu den detaillierten Beschreibungen im Internet
- etc.